

檔 號：

保存年限：

連江縣政府 公告

發文日期：中華民國110年12月28日

發文字號：府產漁字第1100056862A號

附件：12處區劃漁業權範圍圖1份，計5張及區劃漁業權整體規劃計畫1份，計7張



主旨：辦理本縣區劃漁業權(12處)海域公告閱覽。

依據：漁業法第17條及漁業法施行細則第16條。

公告事項：

一、本案區劃漁業權(12處)海域範圍如下：

(一)南竿鄉(4處)海域分別為：南竿夫人村外海域、南竿芙蓉澳外海域、南竿復興村外海域及馬祖村外海域。

(二)北竿鄉(6處)海域分別為：北竿橋仔村及芹壁村外海域、北竿坂里村及白沙村外海域(1)、北竿坂里村及白沙村外海域(2)、北竿高登島外海域(1)、北竿高登島外海域(2)及北竿高登島外海域(3)。

(三)莒光鄉(1處)海域分別為：東莒(犀牛嶼前海域)。

(四)東引鄉(1處)海域分別為：東引清水澳口外海域。

二、旨案規劃海域業已核發，依漁業法施行細則第16條規定，辦理公開閱覽事宜。

三、本縣區劃漁業權(12處)海域於所在地鄉公所及馬祖區漁會公開閱覽三十日，公開閱覽期間自111年1月10日起至111年2月9日止。

四、前項閱覽期間，利害關係人得以書面載明姓名或名稱、地址及職業，向該管主管機關提出意見，由該管主管機關予以參考審議核定，並報中央主管機關備查。

縣長 劉增應

連江縣區劃漁業權漁業整體規劃計畫

<p>漁場區域範圍</p>	<p>南竿鄉</p> <p>1. 南竿夫人村外海域</p> <p>A1 : N26°10'19.1" E119°55'47.1"</p> <p>A2 : N26°10'10.2" E119°55'43.5"</p> <p>A3 : N26°10'09.6" E119°55'39.9"</p> <p>A4 : N26°10'10.7" E119°55'37.3"</p> <p>A5 : N26°10'09.3" E119°55'34.4"</p> <p>A6 : N26°10'06.4" E119°55'36.8"</p> <p>A7 : N26°09'52.2" E119°55'28.9"</p> <p>A8 : N26°09'45.6" E119°55'28.8"</p> <p>A9 : N26°09'41.7" E119°55'30.9"</p> <p>A9-1 : N26°09'42.0" E119°55'36.0"</p> <p>A10 : N26°09'39.5" E119°55'40.7"</p> <p>A11 : N26°09'44.6" E119°55'51.0"</p> <p>A12 : N26°09'44.2" E119°55'53.6"</p> <p>A13 : N26°09'39.4" E119°55'53.5"</p> <p>A14 : N26°09'34.8" E119°55'54.0"</p> <p>A15 : N26°09'33.3" E119°55'55.4"</p> <p>A16 : N26°09'34.9" E119°56'06.09"</p> <p>A17 : N26°10'00.2" E119°55'55.7"</p> <p>A20 : N26°10'10.2" E119°55'51.3"</p> <p>(詳如南竿夫人村外海域範圍圖)</p>				
<p>漁業種類</p>	<p>區劃漁業權</p>				
<p>區域別、主要漁獲物種類、漁期、預定核准數量</p>	<p>區域</p>	<p>主要漁獲物種類</p>	<p>漁期</p>	<p>預定核准數量</p>	<p>備註</p>
	<p>南竿夫人村外海域</p>	<p>淡菜、牡蠣、裙帶菜....等</p>	<p>每年 1 月至 12 月</p>	<p>250 條延繩 (每條約 100 公尺)</p>	
<p>公告期限</p>	<p>自 111 年 1 月 10 日至 111 年 2 月 9 日</p>				
<p>閱覽期限</p>	<p>同公告期限。</p>				
<p>其他有關事項</p>	<p>無。</p>				

連江縣區劃漁業權漁業整體規劃計畫

漁場區域範圍	南竿鄉 2. 南竿芙蓉澳外海域 A30 : N26°10'01.0" E119°55'03.0" A33 : N26°09'52.6" E119°55'01.3" A42 : N26°09'49.9" E119°54'59.4" A47 : N26°09'49.09" E119°54'49.07" A48 : N26°10'04.00" E119°54'49.07" A55 : N26°09'57.06" E119°55'04.01" A56 : N26°09'58.02" E119°55'05.01" A63 : N26°09'46.02" E119°54'56.07" A64 : N26°09'46.07" E119°54'57.03" A77 : N26°10'12.20" E119°54'50.76" A78 : N26°10'18.98" E119°54'51.41" A79 : N26°10'12.02" E119°54'53.69" A80 : N26°10'19.38" E119°54'54.70" A84 : N26°10'07.76" E119°54'53.90" (詳如南竿芙蓉澳外海域範圍圖)				
漁業種類	區劃漁業權				
區域別、主要漁獲物種類、漁期、預定核准數量	區域	主要漁獲物種類	漁期	預定核准數量	備註
	南竿芙蓉澳外海域	淡菜、牡蠣、裙帶菜....等	每年 1 月至 12 月	50 條延繩 (每條約 100 公尺)	
公告期限	自 111 年 1 月 10 日至 111 年 2 月 9 日				
閱覽期限	同公告期限。				
其他有關事項	無。				

連江縣區劃漁業權漁業整體規劃計畫

<p>漁場區域範圍</p>	<p>南竿鄉</p> <p>3. 南竿復興村外海域</p> <p>A85 : N26°10'07.27" E119°57'02.96"</p> <p>A86 : N26°10'09.14" E119°57'02.93"</p> <p>A87 : N26°10'06.45" E119°56'55.43"</p> <p>A88 : N26°10'04.63" E119°56'55.35"</p> <p>4. 馬祖村外海域</p> <p>A89 : N26°09'21.0" E119°54'33.0"</p> <p>A90 : N26°09'13.0" E119°54'35.0"</p> <p>A91 : N26°09'00.0" E119°54'35.0"</p> <p>A92 : N26°09'11.0" E119°54'50.0"</p> <p>A93 : N26°09'16.7" E119°54'48.4"</p> <p>A94 : N26°09'30.9" E119°54'56.0"</p> <p>(詳如南竿復興村外海域及馬祖村外海域範圍圖)</p>				
<p>漁業種類</p>	<p>區劃漁業權</p>				
<p>區域別、主要漁獲物種類、漁期、預定核准數量</p>	<p>區域</p>	<p>主要漁獲物種類</p>	<p>漁期</p>	<p>預定核准數量</p>	<p>備註</p>
<p>南竿復興村外海域</p>	<p>淡菜、牡蠣、裙帶菜....等</p>	<p>每年1月至12月</p>	<p>4-6條延繩 (每條約100公尺)</p>	<p></p>	<p></p>
<p>馬祖村外海域</p>	<p></p>	<p></p>	<p>50條延繩 (每條約100公尺)</p>	<p></p>	<p></p>
<p>公告期限</p>	<p>自111年1月10日至111年2月9日</p>				
<p>閱覽期限</p>	<p>同公告期限。</p>				
<p>其他有關事項</p>	<p>無。</p>				

連江縣區劃漁業權漁業整體規劃計畫

<p>漁場區域範圍</p>	<p>北竿鄉</p> <p>1. 北竿橋仔村及芹壁村外海域</p> <p>B3 : N26°13'46.20" E119°59'12.40"</p> <p>B4 : N26°13'55.90" E119°59'21.50"</p> <p>B5 : N26°13'38.89" E119°58'30.36"</p> <p>B6 : N26°13'56.70" E119°59'03.90"</p> <p>B7 : N26°13'33.48" E119°58'34.43"</p> <p>2. 北竿坂里村及白沙村外海域(1)</p> <p>B15 : N26°12'27.60" E119°57'58.60"</p> <p>B16 : N26°12'28.10" E119°58'02.80"</p> <p>B17 : N26°12'36.00" E119°58'05.40"</p> <p>B18 : N26°12'41.30" E119°58'09.70"</p> <p>B19 : N26°13'04.00" E119°57'52.00"</p> <p>B20 : N26°12'56.00" E119°57'52.00"</p> <p>B21 : N26°12'48.00" E119°57'52.00"</p> <p>B22 : N26°13'04.00" E119°58'07.00"</p> <p>B23 : N26°12'56.00" E119°58'07.00"</p> <p>B24 : N26°12'48.00" E119°58'07.00"</p> <p>(詳如北竿橋仔村及芹壁村外海域及北竿坂里村及白沙村外海域(1)範圍圖)</p>				
<p>漁業種類</p>	<p>區劃漁業權</p>				
<p>區域別、主要漁獲物種類、漁期、預定核准數量</p>	<p>區域</p>	<p>主要漁獲物種類</p>	<p>漁期</p>	<p>預定核准數量</p>	<p>備註</p>
	<p>北竿橋仔村及芹壁村外海域</p>	<p>淡菜、牡蠣、裙帶菜....等</p>	<p>每年1月至12月</p>	<p>80條延繩 (每條約100公尺)</p>	
	<p>北竿坂里村及白沙村外海域(1)</p>				
<p>公告期限</p>	<p>自111年1月10日至111年2月9日</p>				
<p>閱覽期限</p>	<p>同公告期限。</p>				
<p>其他有關事項</p>	<p>無。</p>				

連江縣區劃漁業權漁業整體規劃計畫

<p>漁場區域範圍</p>	<p>北竿鄉</p> <p>3. 北竿坂里村及白沙村外海域(2)</p> <p>B25 : N26°12'10.51" E119°57'54.92"</p> <p>B26 : N26°11'58.44" E119°57'56.04"</p> <p>B27 : N26°12'10.55" E119°57'51.73"</p> <p>B28 : N26°11'58.44" E119°57'52.20"</p> <p>B29 : N26°11'55.62" E119°57'56.38"</p> <p>B30 : N26°11'37.86" E119°57'57.59"</p> <p>B31 : N26°11'55.62" E119°57'52.20"</p> <p>B32 : N26°11'38.68" E119°57'52.87"</p> <p>4. 北竿高登島外海域(1)</p> <p>B43 : N26°16'38.40" E119°58'52.20"</p> <p>B44 : N26°16'26.71" E119°58'40.60"</p> <p>B45 : N26°16'21.51" E119°58'42.32"</p> <p>B46 : N26°16'28.30" E119°58'57.80"</p> <p>B47 : N26°16'33.60" E119°59'00.30"</p> <p>(詳如北竿坂里村及白沙村外海域(2)及北竿高登島外海域(1)範圍圖)</p>				
<p>漁業種類</p>	<p>區劃漁業權</p>				
<p>區域別、主要漁獲物種類、漁期、預定核准數量</p>	<p>區域</p>	<p>主要漁獲物種類</p>	<p>漁期</p>	<p>預定核准數量</p>	<p>備註</p>
	<p>北竿坂里村及白沙村外海域(2)</p>	<p>淡菜、牡蠣、裙帶菜....等</p>	<p>每年1月至12月</p>	<p>10條-12條 (每條約100公尺)</p>	
	<p>北竿高登島外海域(1)</p>				
<p>公告期限</p>	<p>自111年1月10日至111年2月9日</p>				
<p>閱覽期限</p>	<p>同公告期限。</p>				
<p>其他有關事項</p>	<p>無。</p>				

連江縣區劃漁業權漁業整體規劃計畫

<p>漁場區域範圍</p>	<p>北竿鄉</p> <p>5. 北竿高登島外海域(2)</p> <p>B48 : N26°16'13.1" E119°58'32.8"</p> <p>B49 : N26°16'13.9" E119°58'35.5"</p> <p>B50 : N26°16'02.8" E119°58'42.6"</p> <p>B51 : N26°15'59.9" E119°58'39.5"</p> <p>6. 北竿高登島外海域(3)</p> <p>B52 : N26°17'03.10" E119°58'08.90"</p> <p>B53 : N26°16'52.20" E119°58'52.70"</p> <p>B54 : N26°16'51.10" E119°59'06.20"</p> <p>B55 : N26°16'52.80" E119°59'09.00"</p> <p>(詳如北竿高登島外海域(2)及北竿高登島外海域(3)範圍圖)</p>				
<p>漁業種類</p>	<p>區劃漁業權</p>				
<p>區域別、主要漁獲物種類、漁期、預定核准數量</p>	<p>區域</p>	<p>主要漁獲物種類</p>	<p>漁期</p>	<p>預定核准數量</p>	<p>備註</p>
	<p>北竿高登島外海域(2)</p>	<p>淡菜、牡蠣、裙帶菜....等</p>	<p>每年1月至12月</p>	<p>6-8條延繩 (每條約100公尺)</p>	
	<p>北竿高登島外海域(3)</p>				
<p>公告期限</p>	<p>自111年1月10日至111年2月9日</p>				
<p>閱覽期限</p>	<p>同公告期限。</p>				
<p>其他有關事項</p>	<p>無。</p>				

連江縣區劃漁業權漁業整體規劃計畫

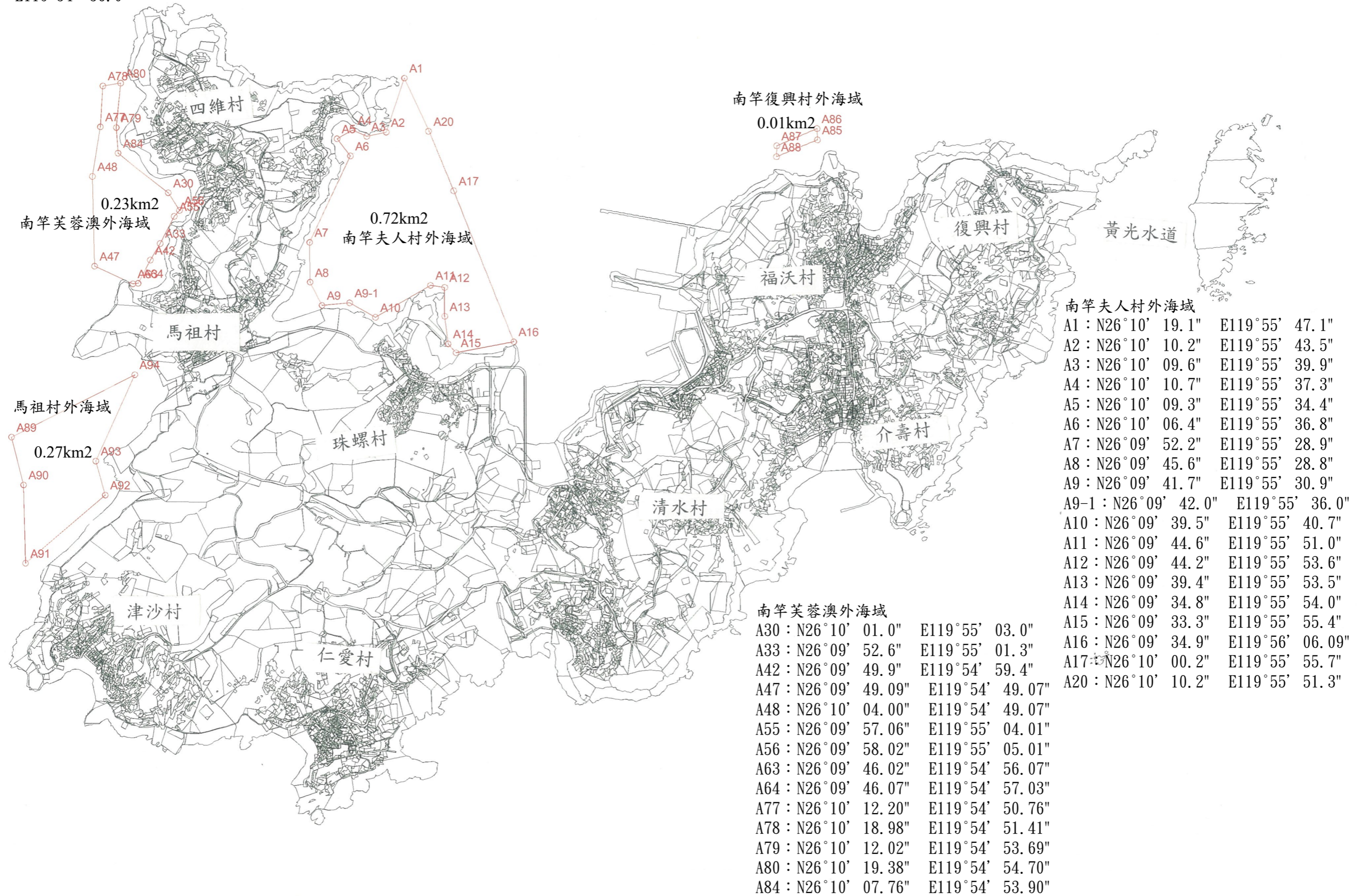
<p>漁場區域範圍</p>	<p>莒光鄉 東莒(犀牛嶼前海域) C17 : N25°58'26.96" E119°58'21.83" C18 : N25°58'27.21" E119°58'25.47" C19 : N25°58'11.41" E119°58'21.97" C20 : N25°58'09.44" E119°58'18.51" 東引鄉 東引清水澳口外海域 D1 : N26°22'40.41" E120°28'37.29" D2 : N26°22'34.27" E120°28'37.29" D3 : N26°22'29.58" E120°28'35.67" D4 : N26°22'23.63" E120°28'35.67" D6 : N26°22'29.58" E120°28'25.20" D7 : N26°22'40.41" E120°28'35.49" D9 : N26°22'16.90" E120°28'16.90" D10 : N26°22'15.60" E120°28'16.70" D11 : N26°22'12.10" E120°28'28.40" D12 : N26°22'15.20" E120°28'32.30" D13 : N26°22'21.80" E120°28'35.50" (詳如東莒(犀牛嶼前海域)及東引清水澳口外海域範圍圖)</p>				
<p>漁業種類</p>	<p>區劃漁業權</p>				
<p>區域別、主要漁獲物種類、漁期、預定核准數量</p>	<p>區域</p>	<p>主要漁獲物種類</p>	<p>漁期</p>	<p>預定核准數量</p>	<p>備註</p>
	<p>東莒(犀牛嶼前海域)</p>	<p>淡菜、牡蠣、</p>	<p>每年 1 月至 12 月</p>	<p>6-8 條延繩 (每條約 100 公尺)</p>	
	<p>東引清水澳口外海域</p>	<p>裙帶菜....等</p>		<p>50 條延繩 (每條約 100 公尺)</p>	
<p>公告期限</p>	<p>自 111 年 1 月 10 日至 111 年 2 月 9 日</p>				
<p>閱覽期限</p>	<p>同公告期限。</p>				
<p>其他有關事項</p>	<p>無。</p>				

馬祖村外海域

- A89 : N26°09' 21.0" E119°54' 33.0"
- A90 : N26°09' 13.0" E119°54' 35.0"
- A91 : N26°09' 00.0" E119°54' 35.0"
- A92 : N26°09' 11.0" E119°54' 50.0"
- A93 : N26°09' 16.7" E119°54' 48.4"
- A94 : N26°09' 30.9" E119°54' 56.0"

南竿復興村外海域

- A85 : N26°10' 07.27" E119°57' 02.96"
- A86 : N26°10' 09.14" **E119°57' 02.93"**
- A87 : N26°10' 06.45" E119°56' 55.43"
- A88 : N26°10' 04.63" E119°56' 55.35"



- 南竿復興村外海域
- A85 : N26°10' 07.27" E119°57' 02.96"
 - A86 : N26°10' 09.14" **E119°57' 02.93"**
 - A87 : N26°10' 06.45" E119°56' 55.43"
 - A88 : N26°10' 04.63" E119°56' 55.35"
- 南竿夫人村外海域
- A1 : N26°10' 19.1" E119°55' 47.1"
 - A2 : N26°10' 10.2" E119°55' 43.5"
 - A3 : N26°10' 09.6" E119°55' 39.9"
 - A4 : N26°10' 10.7" E119°55' 37.3"
 - A5 : N26°10' 09.3" E119°55' 34.4"
 - A6 : N26°10' 06.4" E119°55' 36.8"
 - A7 : N26°09' 52.2" E119°55' 28.9"
 - A8 : N26°09' 45.6" E119°55' 28.8"
 - A9 : N26°09' 41.7" E119°55' 30.9"
 - A9-1 : N26°09' 42.0" E119°55' 36.0"
 - A10 : N26°09' 39.5" E119°55' 40.7"
 - A11 : N26°09' 44.6" E119°55' 51.0"
 - A12 : N26°09' 44.2" E119°55' 53.6"
 - A13 : N26°09' 39.4" E119°55' 53.5"
 - A14 : N26°09' 34.8" E119°55' 54.0"
 - A15 : N26°09' 33.3" E119°55' 55.4"
 - A16 : N26°09' 34.9" E119°56' 06.09"
 - A17 : N26°10' 00.2" E119°55' 55.7"
 - A20 : N26°10' 10.2" E119°55' 51.3"
- 南竿芙蓉澳外海域
- A30 : N26°10' 01.0" E119°55' 03.0"
 - A33 : N26°09' 52.6" E119°55' 01.3"
 - A42 : N26°09' 49.9" E119°54' 59.4"
 - A47 : N26°09' 49.09" E119°54' 49.07"
 - A48 : N26°10' 04.00" E119°54' 49.07"
 - A55 : N26°09' 57.06" E119°55' 04.01"
 - A56 : N26°09' 58.02" E119°55' 05.01"
 - A63 : N26°09' 46.02" E119°54' 56.07"
 - A64 : N26°09' 46.07" E119°54' 57.03"
 - A77 : N26°10' 12.20" E119°54' 50.76"
 - A78 : N26°10' 18.98" E119°54' 51.41"
 - A79 : N26°10' 12.02" E119°54' 53.69"
 - A80 : N26°10' 19.38" E119°54' 54.70"
 - A84 : N26°10' 07.76" E119°54' 53.90"

北竿橋仔村及芹壁村外海域

- B3 : N26°13' 46.20" E119°59' 12.40"
- B4 : N26°13' 55.90" E119°59' 21.50"
- B5 : N26°13' 38.89" E119°58' 30.36"
- B6 : N26°13' 56.70" E119°59' 03.90"
- B7 : N26°13' 33.48" E119°58' 34.43"

北竿橋仔村及芹壁村外海域
0.40km²

B19
B20
B21
0.40km²
北竿坂里村及白沙村外海域(1)

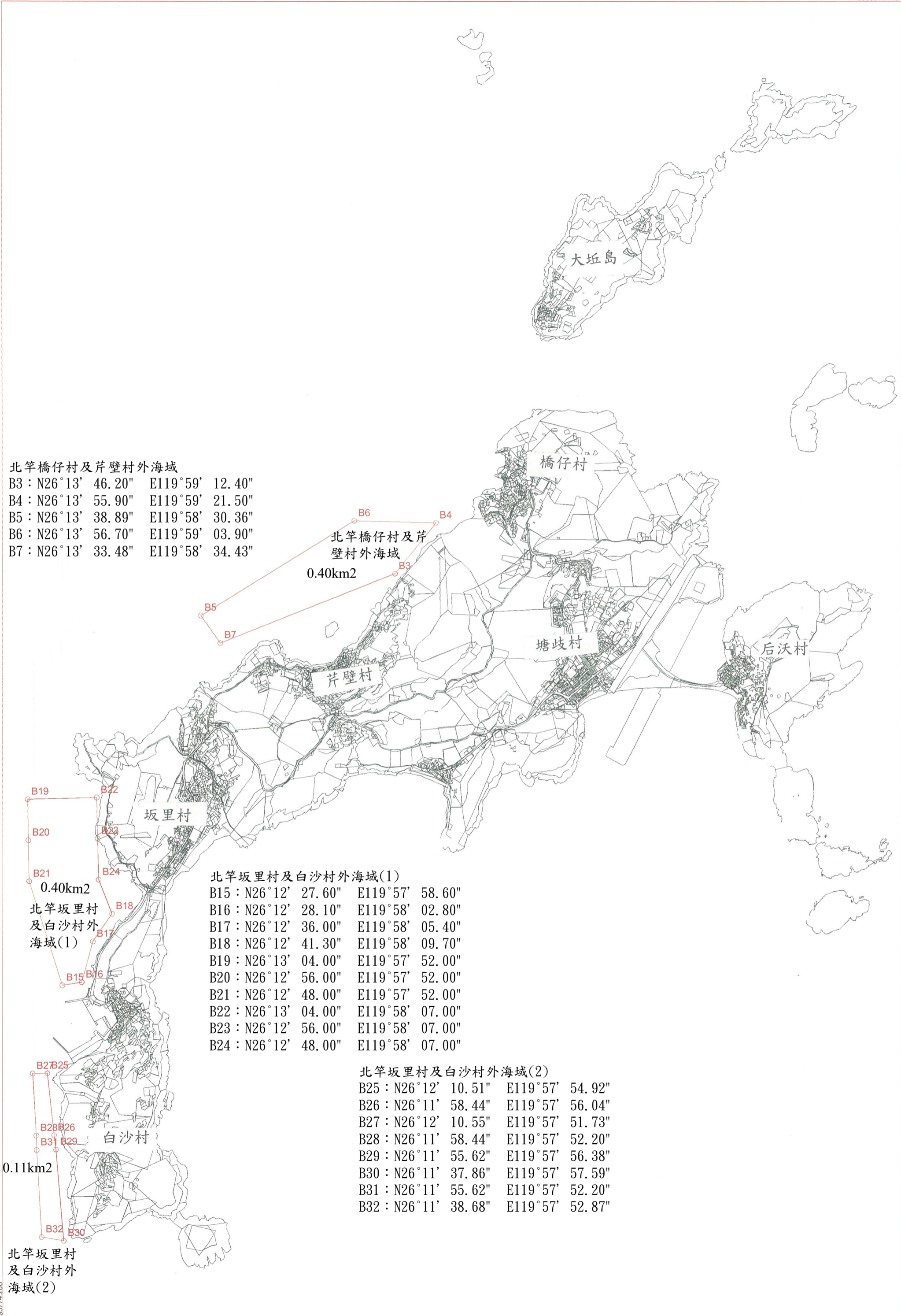
北竿坂里村及白沙村外海域(1)

- B15 : N26°12' 27.60" E119°57' 58.60"
- B16 : N26°12' 28.10" E119°58' 02.80"
- B17 : N26°12' 36.00" E119°58' 05.40"
- B18 : N26°12' 41.30" E119°58' 09.70"
- B19 : N26°13' 04.00" E119°57' 52.00"
- B20 : N26°12' 56.00" E119°57' 52.00"
- B21 : N26°12' 48.00" E119°57' 52.00"
- B22 : N26°13' 04.00" E119°58' 07.00"
- B23 : N26°12' 56.00" E119°58' 07.00"
- B24 : N26°12' 48.00" E119°58' 07.00"

北竿坂里村及白沙村外海域(2)

- B25 : N26°12' 10.51" E119°57' 54.92"
- B26 : N26°11' 58.44" E119°57' 56.04"
- B27 : N26°12' 10.55" E119°57' 51.73"
- B28 : N26°11' 58.44" E119°57' 52.20"
- B29 : N26°11' 55.62" E119°57' 56.38"
- B30 : N26°11' 37.86" E119°57' 57.59"
- B31 : N26°11' 55.62" E119°57' 52.20"
- B32 : N26°11' 38.68" E119°57' 52.87"

0.11km²
北竿坂里村及白沙村外海域(2)



北竿高登島外海域(3)

B52 : N26°17' 03.10" E119°58' 08.90"
 B53 : N26°16' 52.20" E119°58' 52.70"
 B54 : N26°16' 51.10" E119°59' 06.20"
 B55 : N26°16' 52.80" E119°59' 09.00"



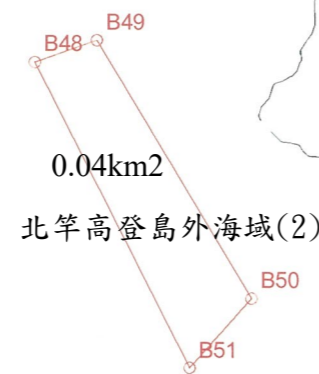
北竿高登島外海域(1)

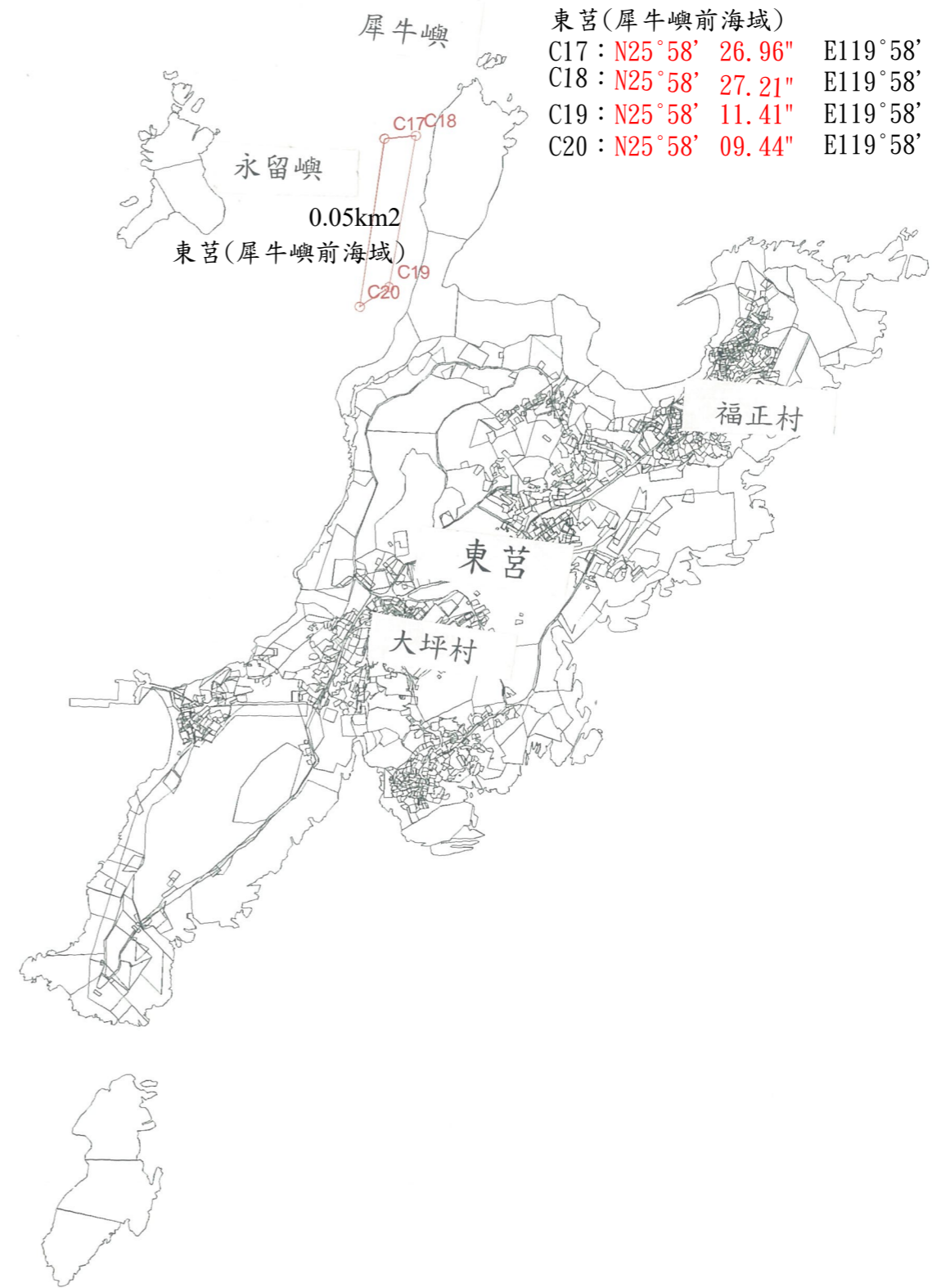
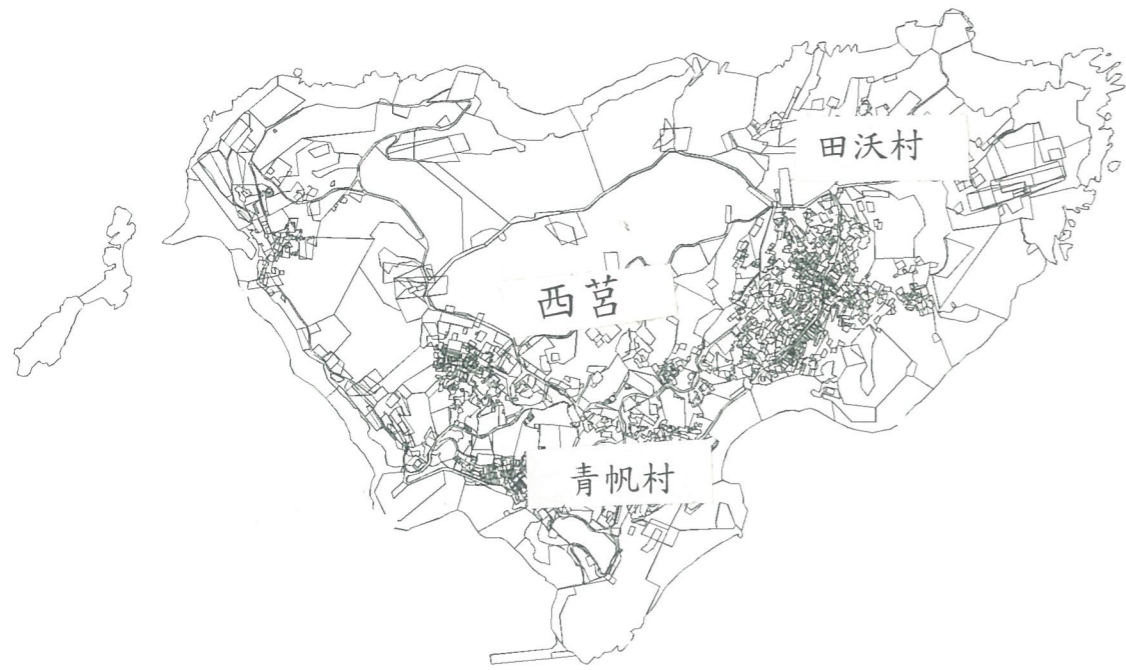
B43 : N26°16' 38.40" E119°58' 52.20"
 B44 : N26°16' 26.71" E119°58' 40.60"
 B45 : N26°16' 21.51" E119°58' 42.32"
 B46 : N26°16' 28.30" E119°58' 57.80"
 B47 : N26°16' 33.60" E119°59' 00.30"



北竿高登島外海域(2)

B48 : N26°16' 13.1" E119°58' 32.8"
 B49 : N26°16' 13.9" E119°58' 35.5"
 B50 : N26°16' 02.8" E119°58' 42.6"
 B51 : N26°15' 59.9" E119°58' 39.5"





東莒(犀牛嶼前海域)

C17	: N25°58' 26.96"	E119°58' 21.83"
C18	: N25°58' 27.21"	E119°58' 25.47"
C19	: N25°58' 11.41"	E119°58' 21.97"
C20	: N25°58' 09.44"	E119°58' 18.51"



東引清水澳口外海域

D1 : N26°22' 40.41"	E120°28' 37.29"
D2 : N26°22' 34.27"	E120°28' 37.29"
D3 : N26°22' 29.58"	E120°28' 35.67"
D4 : N26°22' 23.63"	E120°28' 35.67"
D6 : N26°22' 29.58"	E120°28' 25.20"
D7 : N26°22' 40.41"	E120°28' 35.49"
D9 : N26°22' 16.90"	E120°28' 16.90"
D10 : N26°22' 15.60"	E120°28' 16.70"
D11 : N26°22' 12.10"	E120°28' 28.40"
D12 : N26°22' 15.20"	E120°28' 32.30"
D13 : N26°22' 21.80"	E120°28' 35.50"